



FIARÐABYGGÐ

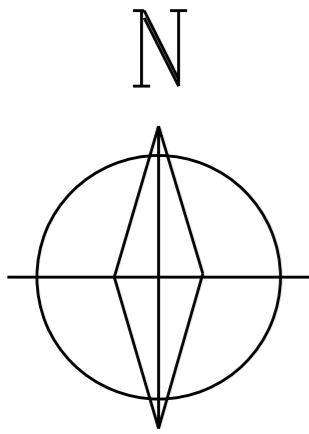
LJÓSA 1

DEILISKIPLAG




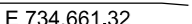










ÍBÚÐASVÆÐI Á ESKIFIRÐI

NEÐAN STRANDGÖTU

KVARÐI 1:500



SKÝRINGAR:

-  MÖRK SKIPULAGSSVÆÐIS
-  MÖRK LÓÐA Á SKIPULAGSSVÆÐINU
-  MÖRK BYGGINGARREITS ÍBÚÐARHÚSS
-  HNIT ISN93
-  MÖRK AKBRAUTAR
-  MIÐLÍNA AKBRAUTAR
-  SVÆÐI SEM KVÖÐ ER Á VEGNA
AÐGENGIS AÐ FRÁVEITU
-  MEGINSTEFNA MÆNIS
-  HÆSTA OG LÆGSTA NÝTINGARHLUTFALL LÓÐAR
-  STÆRÐ LÓÐAR
-  FJÖLDI HÆÐA
-  BIFREIÐASTÆÐI Á LÓÐUM
-  HÆÐARLÍNUR 1m
-  HÆÐARLÍNUR 5m

Deiliskiplag þetta sem auglýst hefur verið samkvæmt 41. gr.

skipulagslaga nr. 123/2010

var samþykkt í bærarstjórn Fjarðabyggðar

þann _____

Bærarstjóri Fjarðabyggðar

TÆKINIDEILD FJARÐABYGGÐAR

12.12.2012

SKIPULAGSFULLTR*1

68

N 516,840.53
E 734,713.65

N 516,821.10
E 734,690.79

70A

70B

70C

72

N 516,798.90
E 734,749.44

N 516,793.48
E 734,753.52

N 516,769.85
E 734,772.01

N 516,779.47
E 734,726.58

N 516,778.08
E 734,733.83

N 516,754.45
E 734,752.32

STRANDGATA

549.0m²

549.0m²

549.0m²

750.0m²

637.76m²

1 - 1/2

