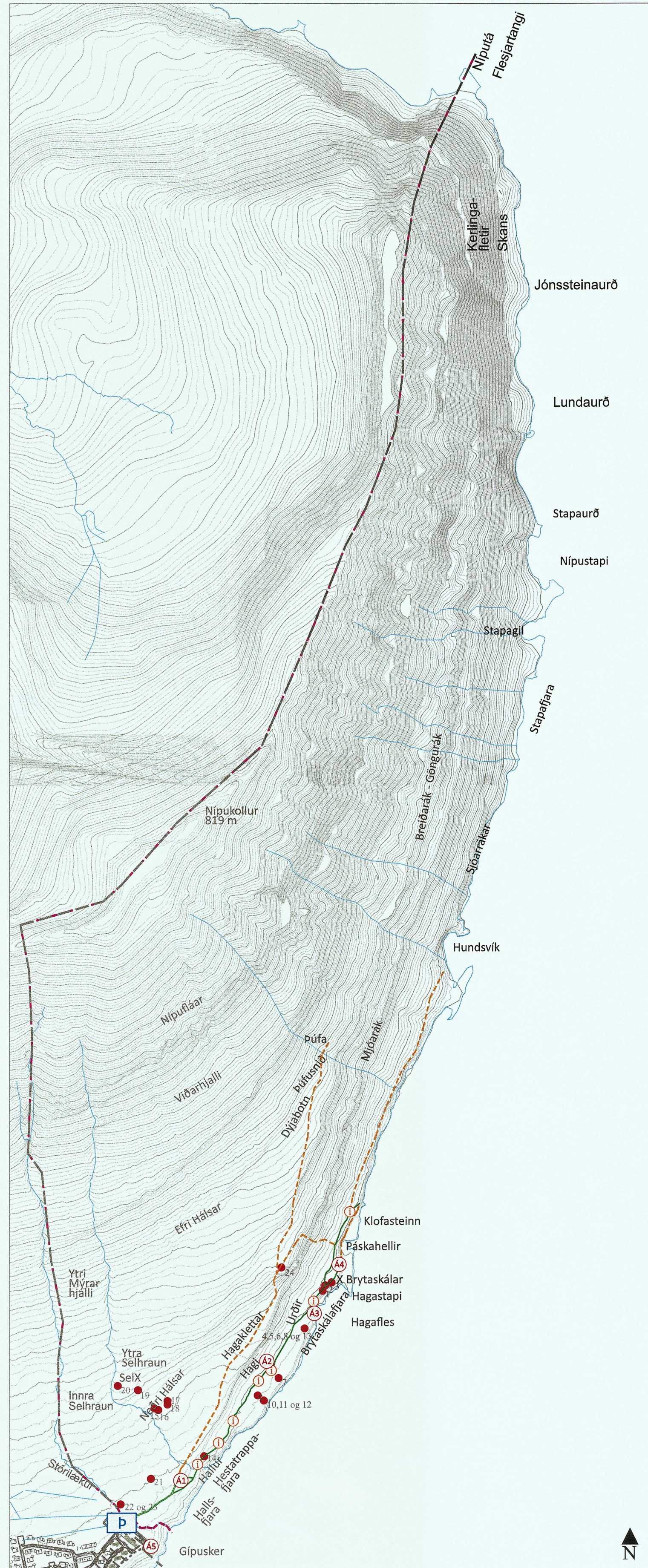
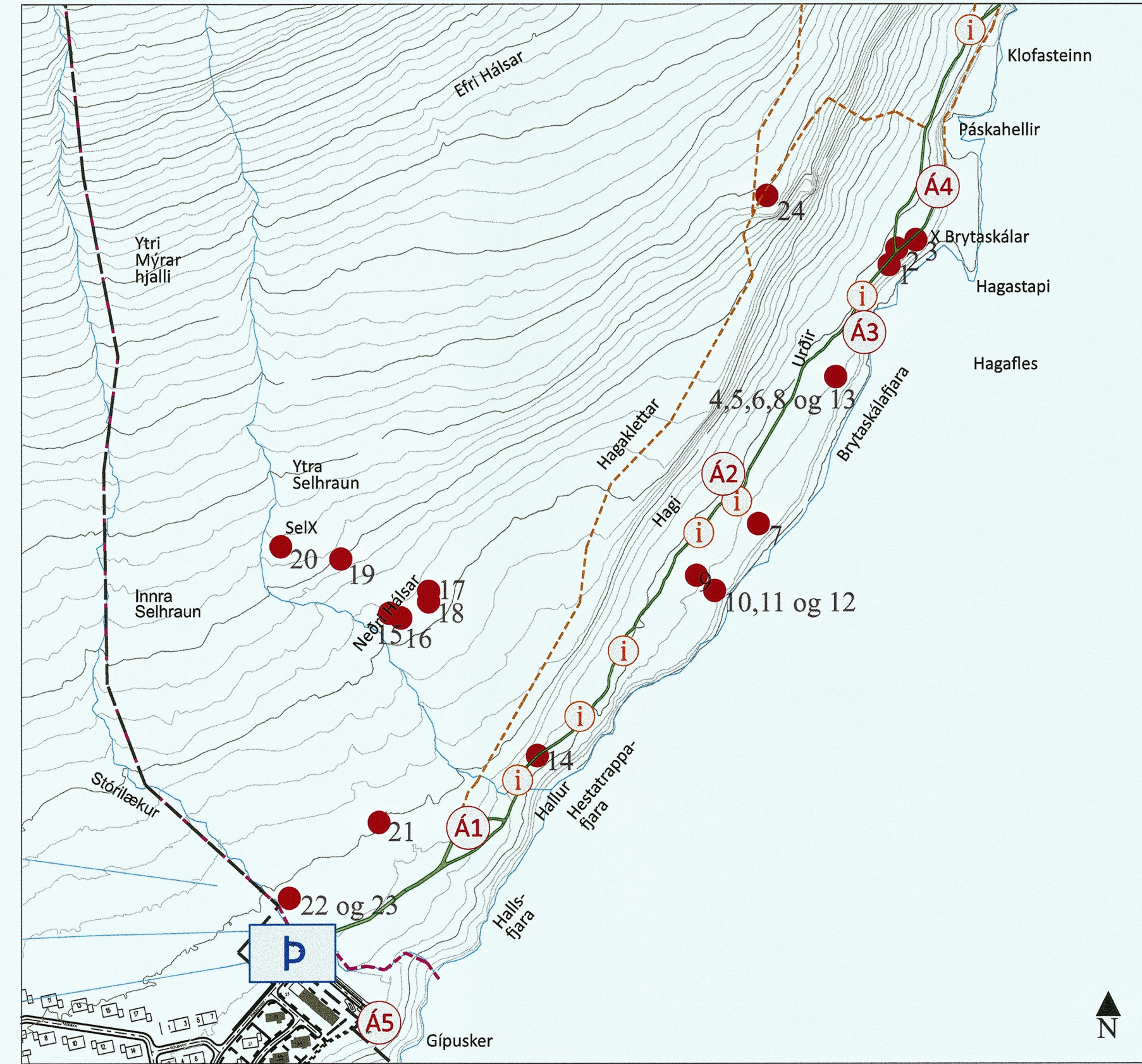


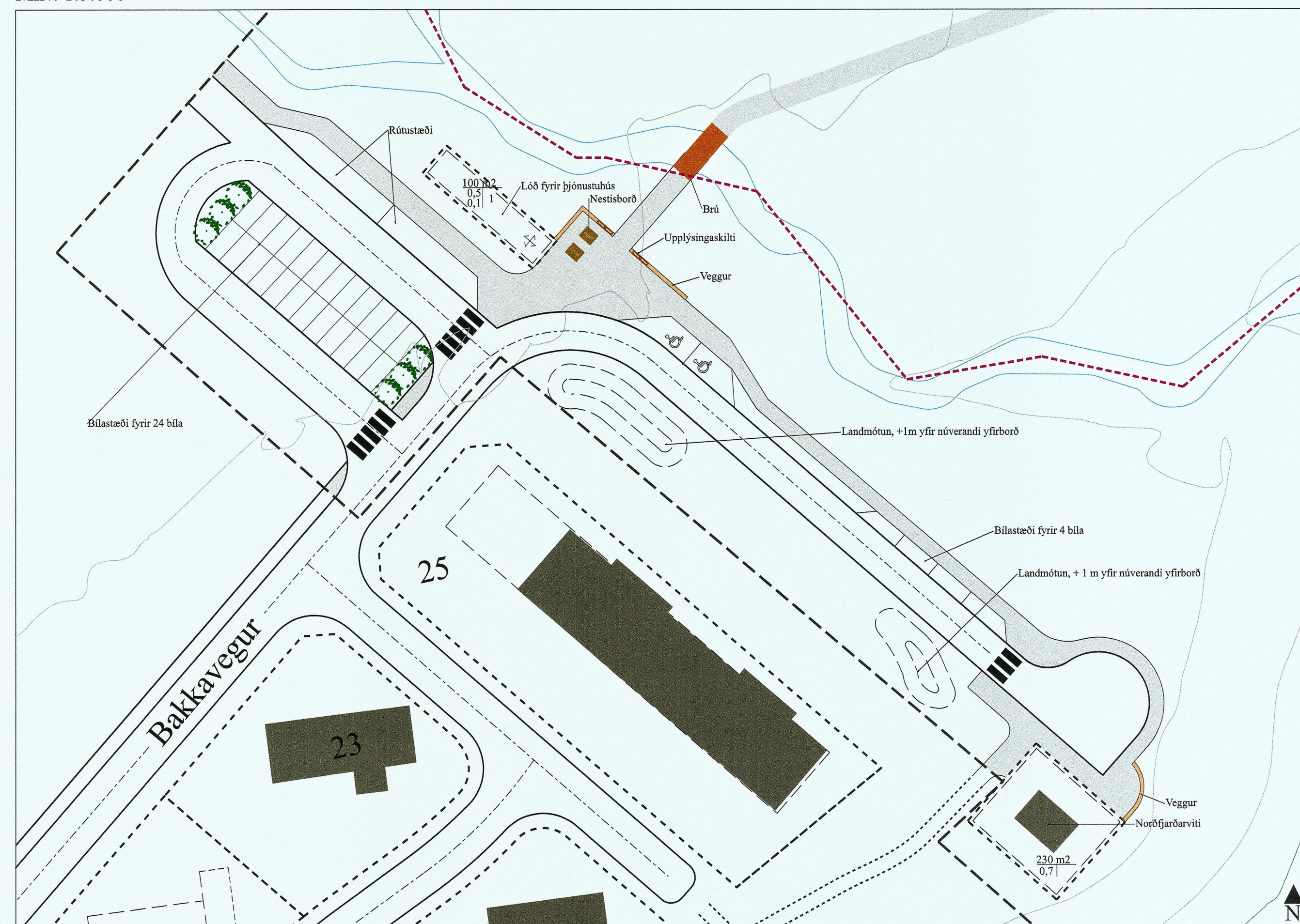
Fólkvangur Neskaupstaðar - Útivistarsvæði



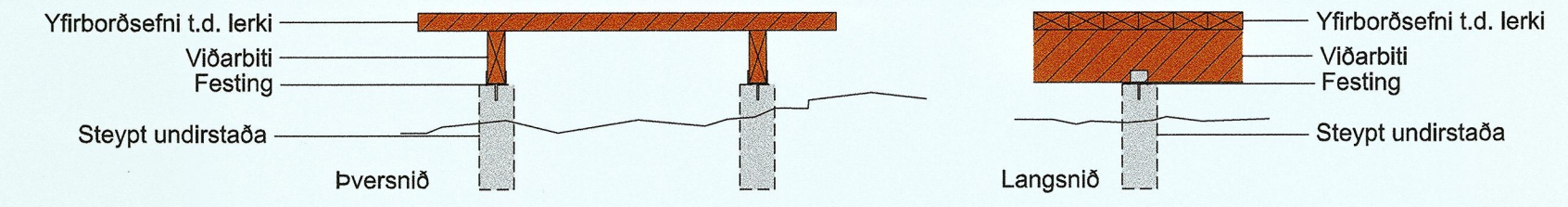
Deiliskipulagsuppráttur Mkv. 1:10.000




Hluti af deiliskipulagsupprætti Mkv. 1:5.000



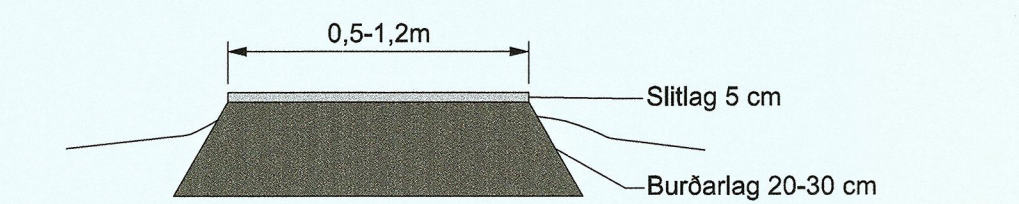
Hluti af deiliskipulagsupprætti Mkv. 1:500



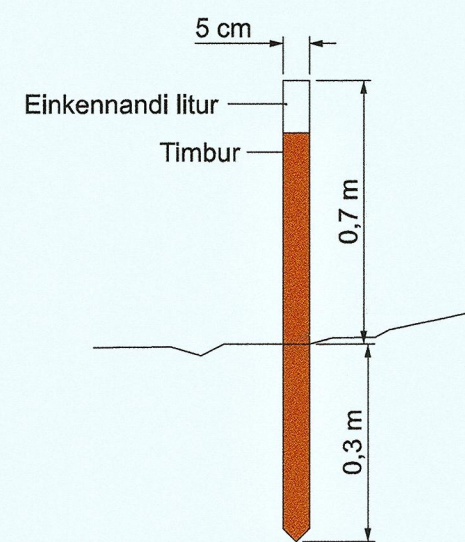
Snið af mögulegri útfærslu stígs yfir votlendi Mkv. 1:20



Snið af stíg, 3,0 m breiðum Mkv. 1:20



Snið af stíg, 0,5-1,2 m breiðum Mkv. 1:20



Snið af stikaðri gönguleið Mkv. 1:20

Skýringar

- Mörk deiliskipulags
- Mörk fólksvangs
- Lóðarmörk
- Byggingarreitir
- Mánisstepna
- Mannvirki
- Stikaðar gönguleiðir
- Göngustígur
- Göngustígur utan deiliskipulags
- Gangbraut
- Bílastæði
- Bílastæði fyrir hreyfihamlaða
- Ár og vötn
- Fyrirhugaður gróður
- Hæðarlínur
- Miðlína vegar
- Akstursvegur
- Þjónustuaðstaða
- Áningastaðir
- Fræðsluskilti
- Minjar

Skipulagsgögn:
Skiplagsuppráttur dagsettur 01.12.2016, breytt 14.03.2017
Greinargerð (sérrit) dagsett 01.12.2016, breytt 14.03.2017

Deiliskipulag þetta sem fengið hefur meðferð í samræmi við ákvæði 41. gr. skipulagslaga nr. 123/2010 var samþykkt í eigna-, skipulags- og umhverfisnefnd þann 20.03.2017 og í bæjarstjórn þann 06.04.2017.

Tillagan var auglýst frá 26.01.2017 með athugasemdafrest til 29.03.2017.

Auglýsing um gildistöku deiliskipulagsins var birt í B-deild Stjórnartíðinda þann 20.03.2017.

A 17.03.17 Tilmælingar eftir auglýsingu (nánar í greinargerð) aks.
BR. DAGS. BREYTING TEIKN.

Fjarðabyggð
Hafnargata 2, 730 Fjarðabyggð
Netfang: fjarðabyggd@fjarðabyggd.is

Teiknistofan AKS
Sólvangi 5, 700 Egilsstaðir
Netfang: teiknistofan@aks.is

FÓLKVANGURINN NESKAUPSTAÐ - ÚTIVISTARSVÆÐI

Deiliskipulag Dags. 01.12.16
Mælikv. 1:10.000 / 1:5.000 / 1:500 / 1:20 (A1) Skipulag: aks
Teiknað: aks



Hluti af staðfestu aðalskipulagi Fjarðabyggðar 2007-2027