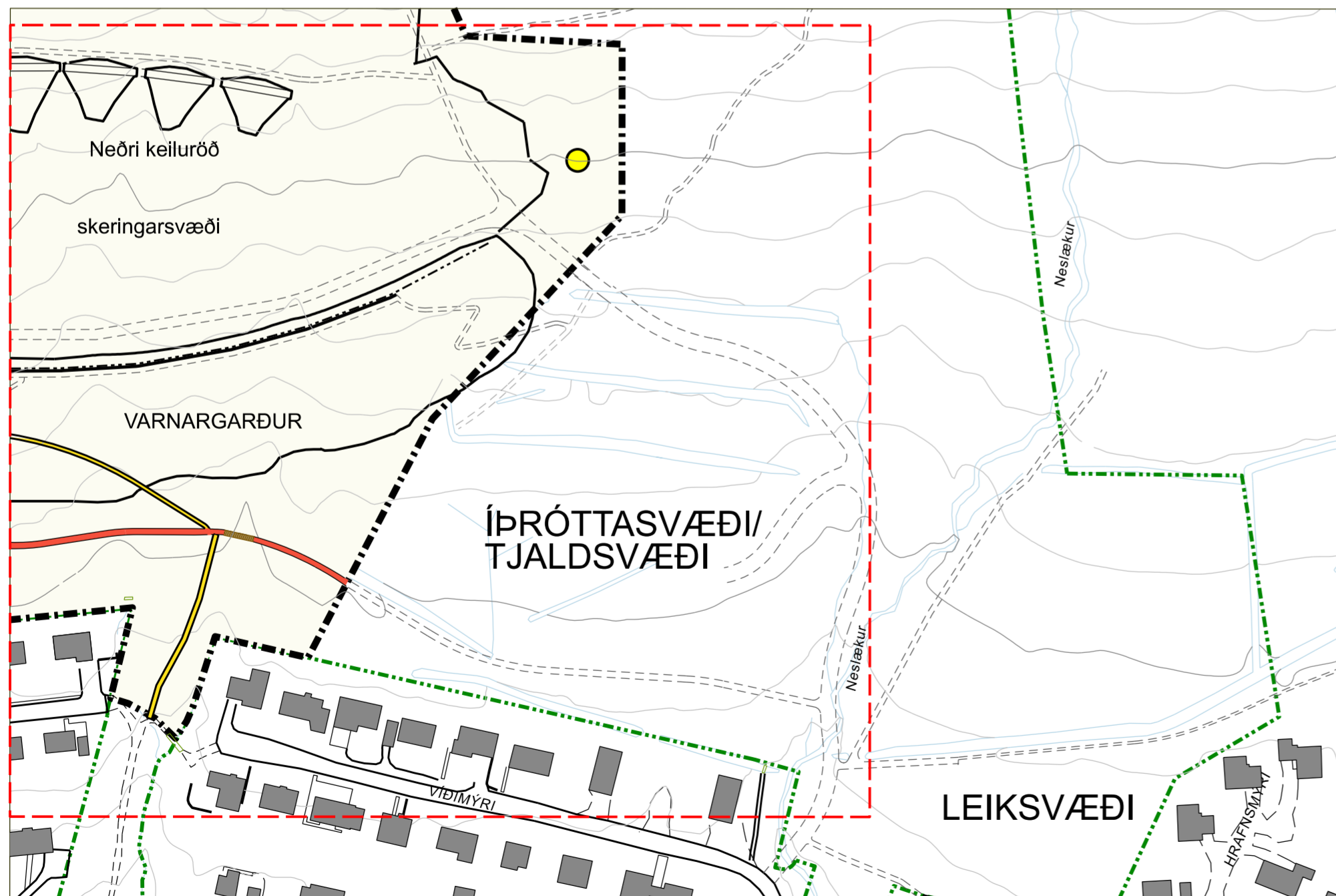


Gildandi deiliskipulag frá 12.07.1999, mkv. 1:2000



Tillaga að breytingu á deiliskipulagi í júlí 2023, mkv. 1:2000





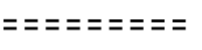


GREINARGERÐ

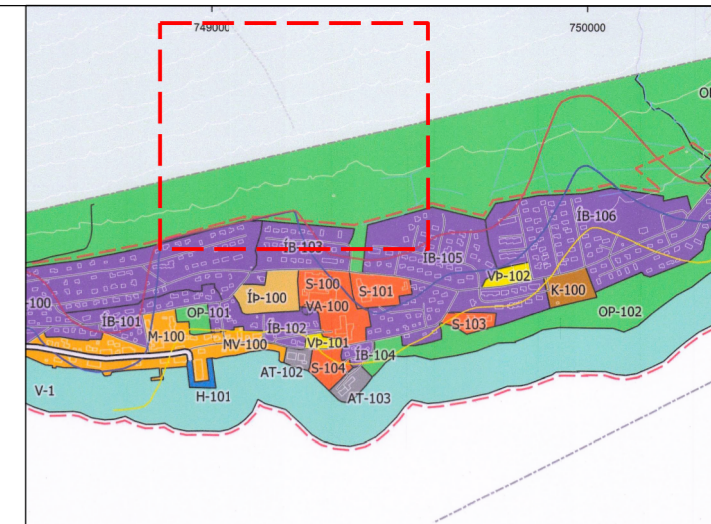
Gerð er óveruleg breyting á deiliskipulagi Svæði 1 fyrir snjóflóðavarnir í Neskaupstað Drangagilssvæðið sem samþykkt var 12.07.1999.

Deiliskipulagsmörk eru breytt í samræmi við nýtt deiliskipulag Nes- og Bakkagils dagsett. 19.06.2023.

Vegir og stígar eru uppfærðir miða við núverandi ástand.

SKÝRINGAR

-  Mörk deiliskipulagssvæðis
-  Mörk breytingar
-  Aðalstígur
-  Tengistígur
-  Útivistarstígur
-  Áningastaðir
-  Mörk svæðis fyrir útivist til sérstakra nota skv. breytingu á aðalskipulagi Neskaupstaðar samþykkt í bæjarstjórn Fjarðabyggðar 21. apríl 1999.



Hluti af aðalskipulagi Fjarðabyggðar 2020-2040

Deiliskipulagsbreyting þessi sem grenndarkynnt hefur verið í samræmi við ákvæði 2. mgr. 43. gr skipulagslaga nr. 123/2010 frá _____ til _____ var samþykkt í bæjarstjórn þann _____.

F.h. bæjarstjórnar Fjarðabyggðar

Auglýsing um gildistöku breytingarinnar var birt í B-deild Stjórnartíðinda þann ____ 20__.

BR.	DAGS.	BREYTING	REKNI.	TEKNI.



FJARDABYGGÐ
HAFNARGATA 2, 730 FJARDABYGGÐ • Sími: 470-0000

LANDMÓTUN • HAMRABORG 12 • 200 KÖPAVOGUR • Sími: 5300 • KT, SEI204-2700 • NETF: landmotun@landmotun.is

Svæði 1 fyrir snjóflóðavarnir í Neskaupstað Drangagilssvæðið

Breyting á deiliskipulagi

SKIPULAG: YPL, AT, ÖÖG	SAMÞYKKT: ÖÖG
TEKNIAD: PMR	KT.
KVARDI 1: 2000 - A2	KÖPAVOGUR
VERKNI:	TEKNI, NRL
7300-DU2302	03