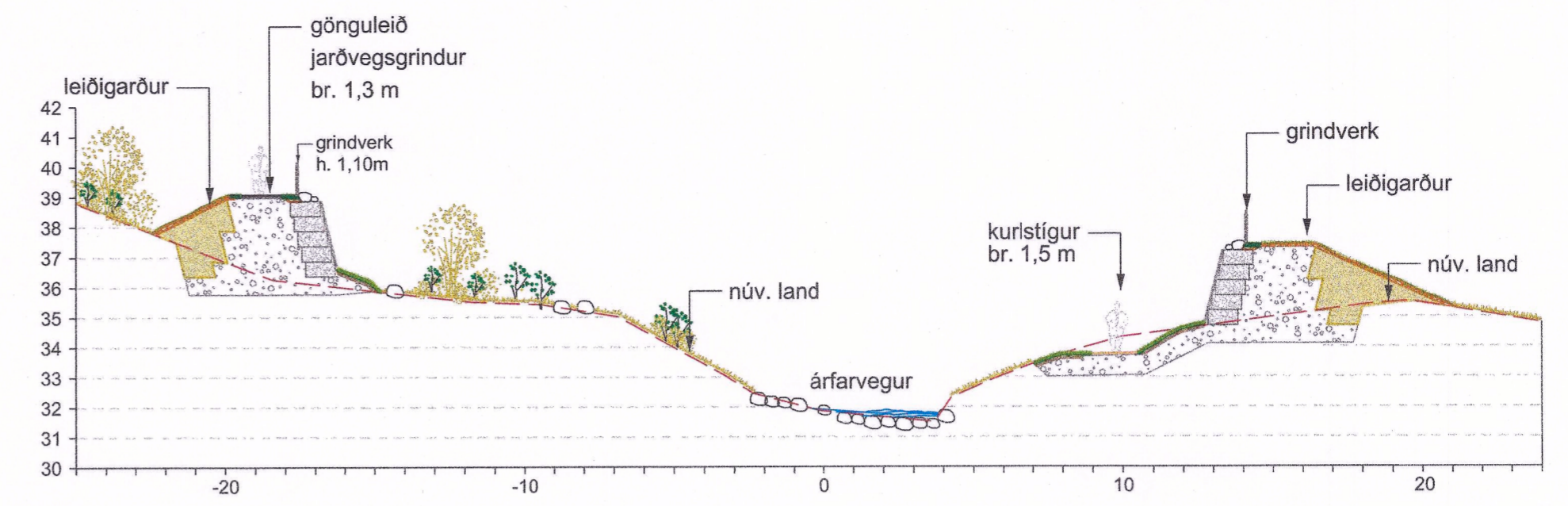
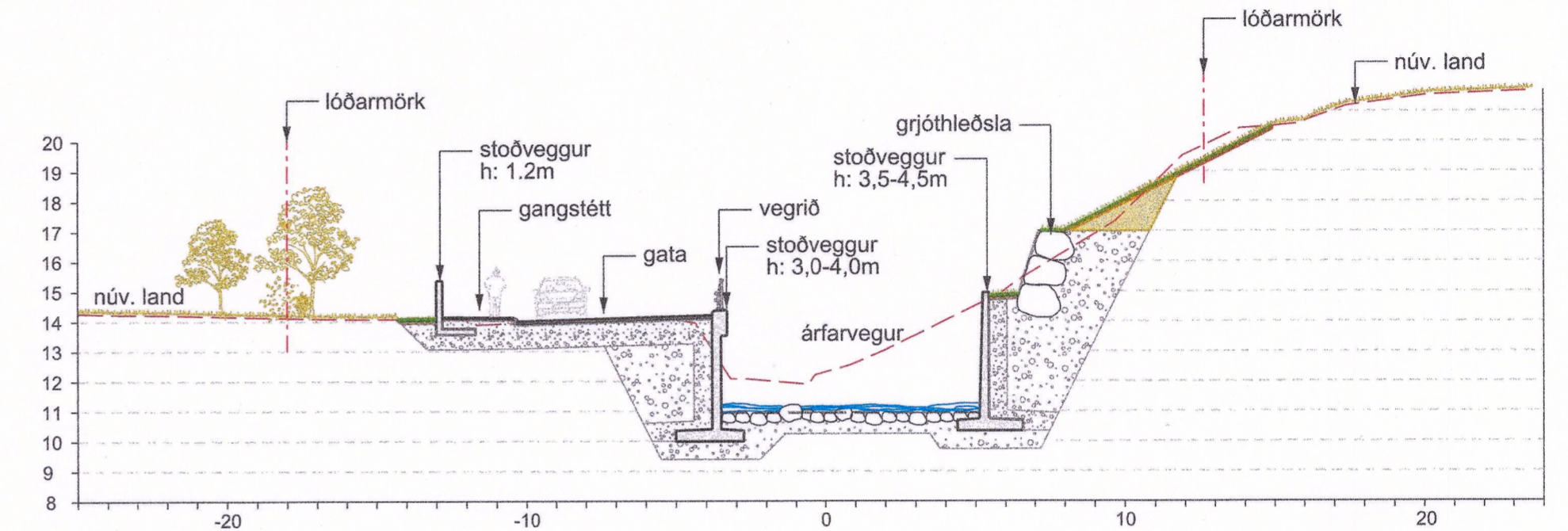


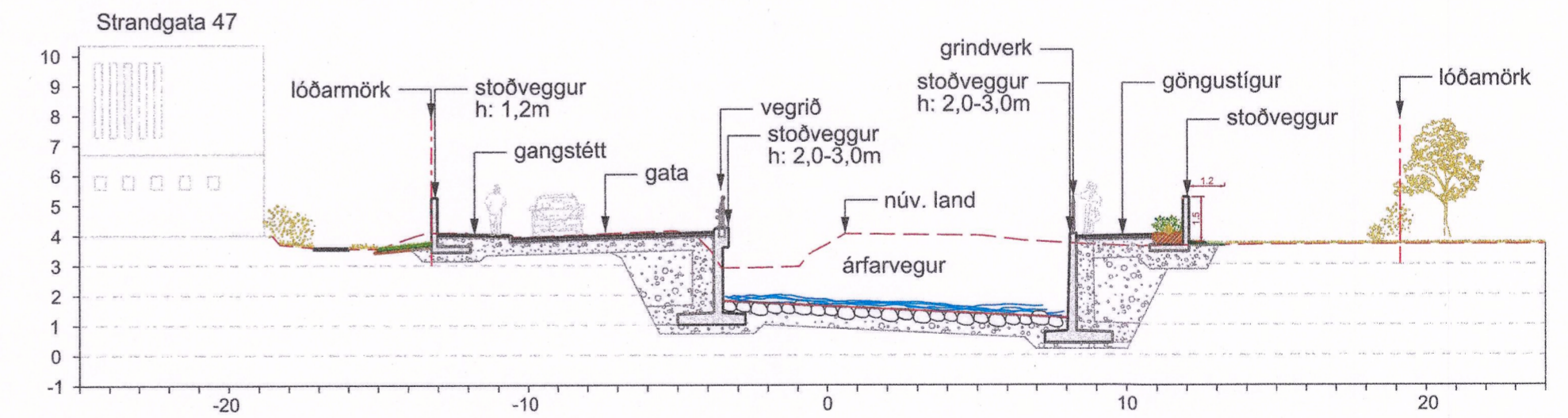
Snið A-A' - Stöð 60
mkv. 1:200



Snið B-B' - Stöð 180
mkv. 1:200



Snið C-C' - Stöð 300
mkv. 1:200



- Skýringar
- Áætluð verkmörk
 - Lóðarmörk
 - Gangstétt/göngustígur
 - Útivistarstígur
 - Gata
 - Gangbraut
 - Brú
 - Stoðveggur
 - Hleðsla
 - Leiðigarður
 - Árfarvegur
 - Gróðursvæði
 - Víkjandi bygging

Ath. Snið sýna ásýnd frá fjallshlíð niður að sjó

Verkmörk, málsetningar og hönnun eru birtar með fyrirvara þar sem um skýringarupprátt er að ræða og geta því breyst við nánari hönnun og útfærslu.

FJARÐARBYGGÐ
 FJARÐARBYGGÐ
 FJARÐARBYGGÐ
DEILISKIPULAG MIÐBÆJAR
 ESKIFJÖRÐUR - LAMBeyrARA
 DEILISKIPULAG - SKÝRINGARUPPDRÁTTUR
 SKIPULAG ÓÖG, MGJ
 TEKNAÐ: BMR
 SAMBYKKT
 KT.
 KÓPAVOGUR
 DAGS. 04.08.2020
 7300-DM1501
 00