



FJARÐABYGGÐ

# AÐALSKIPULAG FJARÐABYGGÐAR 2007-2027

## Sveitarfélagsuppdráttur

Skjalagögn Alþingis Fjarðabyggðar 2007-2027:

- Grænugönd dags. 10.12.2008 (breytt 10.7.2009)
- Sveitarfélagsáætlun dags. 10.12.2008 (breytt 10.7.2009)
- Bættisáætlun fyrir Hólmfjörð dags. 10.12.2008 (breytt 10.7.2009)
- Bættisáætlun fyrir Reykjavík dags. 10.12.2008 (breytt 10.7.2009)
- Bættisáætlun fyrir Stokkavík dags. 10.12.2008 (breytt 10.7.2009)
- Bættisáætlun fyrir Svandalsvík dags. 10.12.2008 (breytt 10.7.2009)
- Bættisáætlun fyrir Svandalsvík og Hlíðavíki dags. 10.12.2008 (breytt 10.7.2009)

Sjá grænugönd aðalskipulagsins, kalla 9.1, vandandi skýringar og landnotunarskið sem eiga við upplýsingarnar.

Blöndu landnotkun er áætlað sem eðlileg í líkumandi landnotunarskiði.

Þar sem markvæðing upplýsinga hefur verið að landnotunarskiði eru sýnd í kvæði er landnotkun líkluð með líkumandi landnotunarskiði.

Áka þessa efnisskiðsveði sem áætlað er í uppdráttinum veitir aðaláætlun um svigrúm til loftslags og efnisskiðs í 10 og 20 ára ávæði í kalla 9.6, 9.7 og 9.12.

Fylgjast formáttur og trúnað hris eru áætlað á uppdráttinum, kalla 9.1.10. Aðrar þekktar formáttir eru tilgreindar í viðauka 4 með grænugönd aðaláætlungsins.

Öfl sveitarfélagsins landnotkun er skemmtá, þ.e. í þess almönum landnotunarskiði í megináttátt. Hákveðni mark landnotunarskiðs áætlað í Sveitaráætlun eða eftir ákveðnum í þessum vegna löfvefings, ef farsvæðni kalla ekkí á gæð aðaláætlungsins.

Aðaláætlun þessa sem auglýst hefur verð skv. 18. gr. skýringar- og byggingarlaga nr. 73/1997 m.á.úr. var samþykkt af þingskiðum Fjarðabyggðar þann 24. júní 2009.

*Hilga Jónsdóttir*

Aðaláætlun þessa var gætt af skýringarformum til skýringar umhverfisráðs þann 24. júní 2009.

*Ólafur Þorsteinsson*

Aðaláætlun þessa var staðfest af umhverfisráðs þann 24. júní 2009.

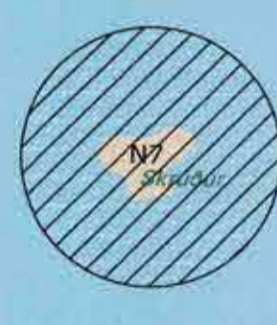
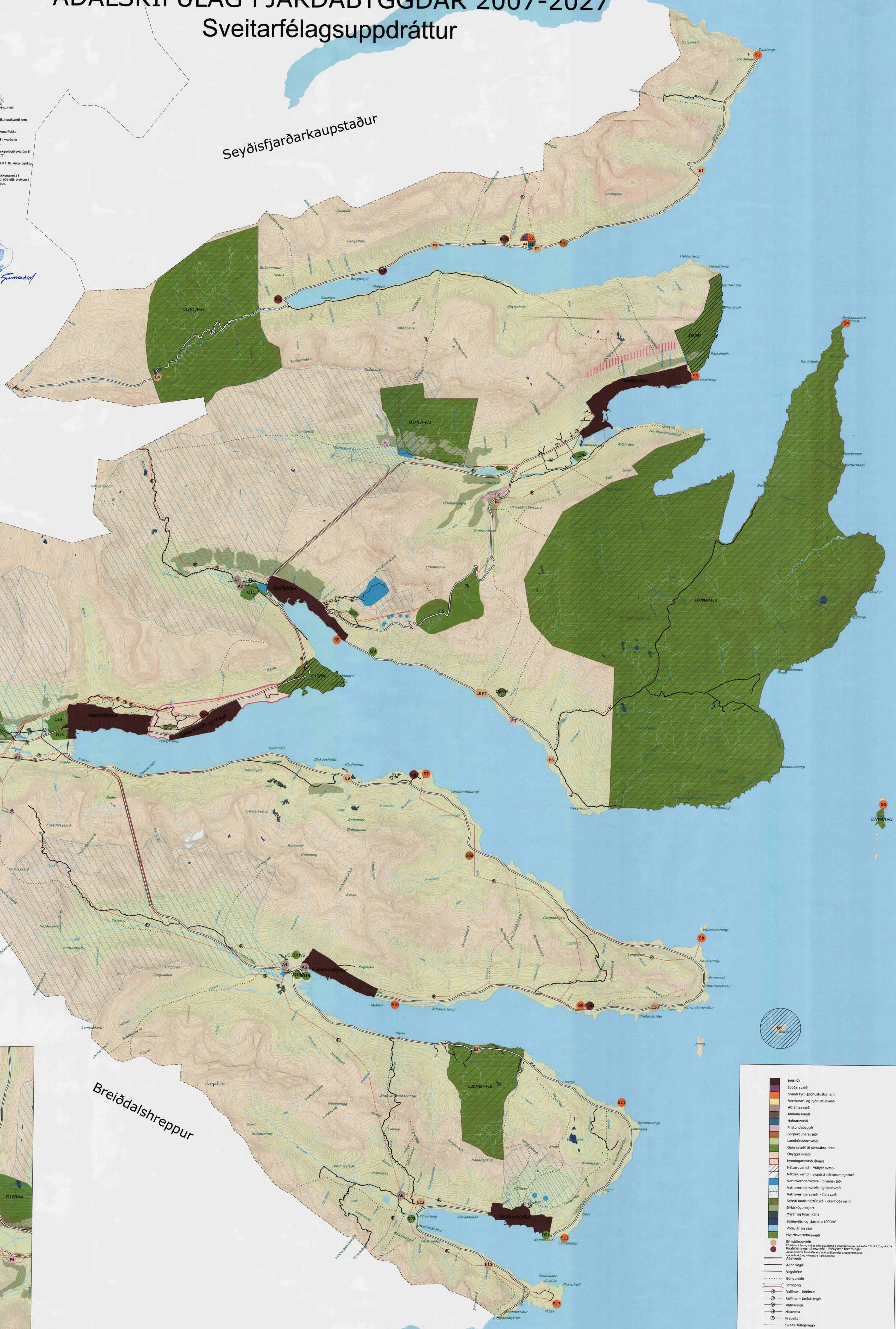
*Sveinur Sveinsson*

*Logi Jónsson*

Fljótdalshérað

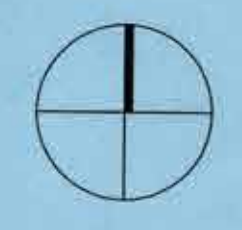
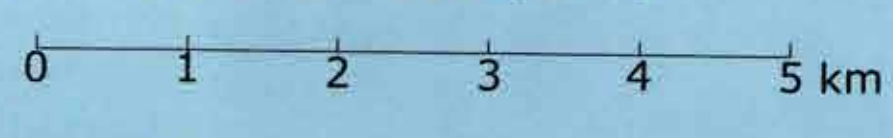
Seyðisfjarðarkaupstaður

Breiðdalshreppur



- Bættisvæði
- Svæði fyrir þjónustustofnanir
- Verslun- og þjónustuvæði
- Alþannsvæði
- Svæðisvæði
- Hlíðarsvæði
- Fritundabyggð
- Söpurunarsvæði
- Landnotunarsvæði
- Öpun svæði til seðstakra nota
- Öryggð svæði
- Þveringarsvæði lívers
- Náttúruvernd - fríbýtt svæði
- Náttúruvernd - svæði & náttúruverndarskið
- Vatnsvæðisvæði - brunnsvæði
- Vatnsvæðisvæði - grannsvæði
- Vatnsvæðisvæði - ferskvæði
- Svæði undir náttúruvæði - ofanhlöðunarsvæði
- Birkiáskur/kjarr
- Myrar og flóar >3ha
- Stöðuvæði og tjarnir >1000m²
- Vötn, ár og sjóir
- Hlíðsvæðisvæði
- Svæði 1m til 10m er ekkí áætlað í uppdráttinum, kalla 9.6, 9.7 og 9.12.
- Svæði 10m til 100m er ekkí áætlað í uppdráttinum, kalla 9.6, 9.7 og 9.12.
- Aðrir vegir
- Vegslóðir
- Gönguleiðir
- Jörðingir
- Rafliður - loftliður
- Rafliður - jörðstrengir
- Vatnsvæði
- Hlésvæði
- Frávæði
- Sveitarfélagsmark

1:50 000 (A0+)



10. desember 2008 (breytt 10. júní 2009)  
 Umsjón: Alta ehf.  
 Kortagerun: Loftmyndir ehf.  
 Hnitakerfi: Lambert  
 Hnitstaða: ÍSNET 93  
 Sýndar eru 20 m hæðarlínur.

**alta**  
 Alta ehf.  
 Armúla 32  
 108 Reykjavík  
 alta@alta.is  
 www.alta.is