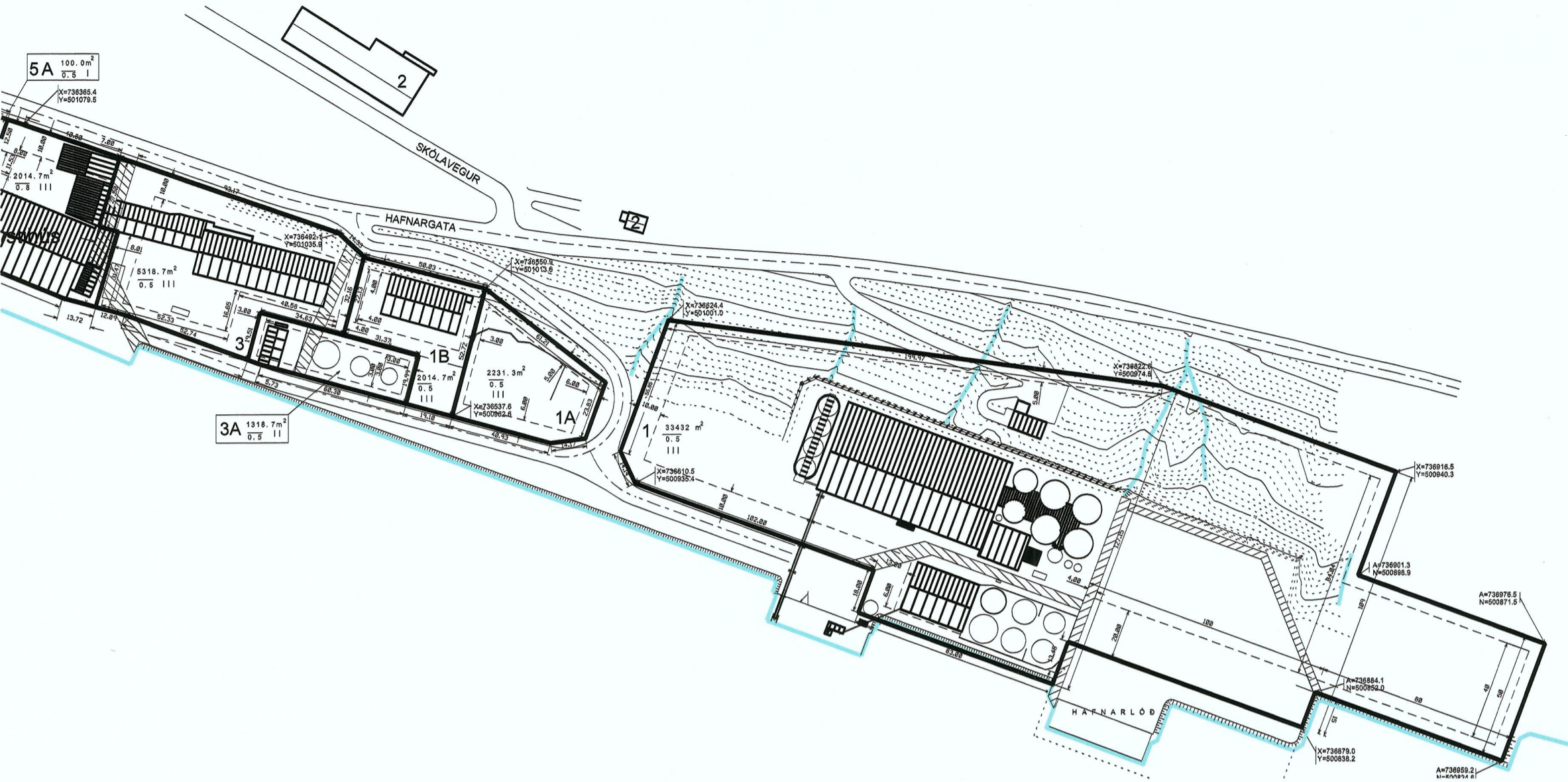
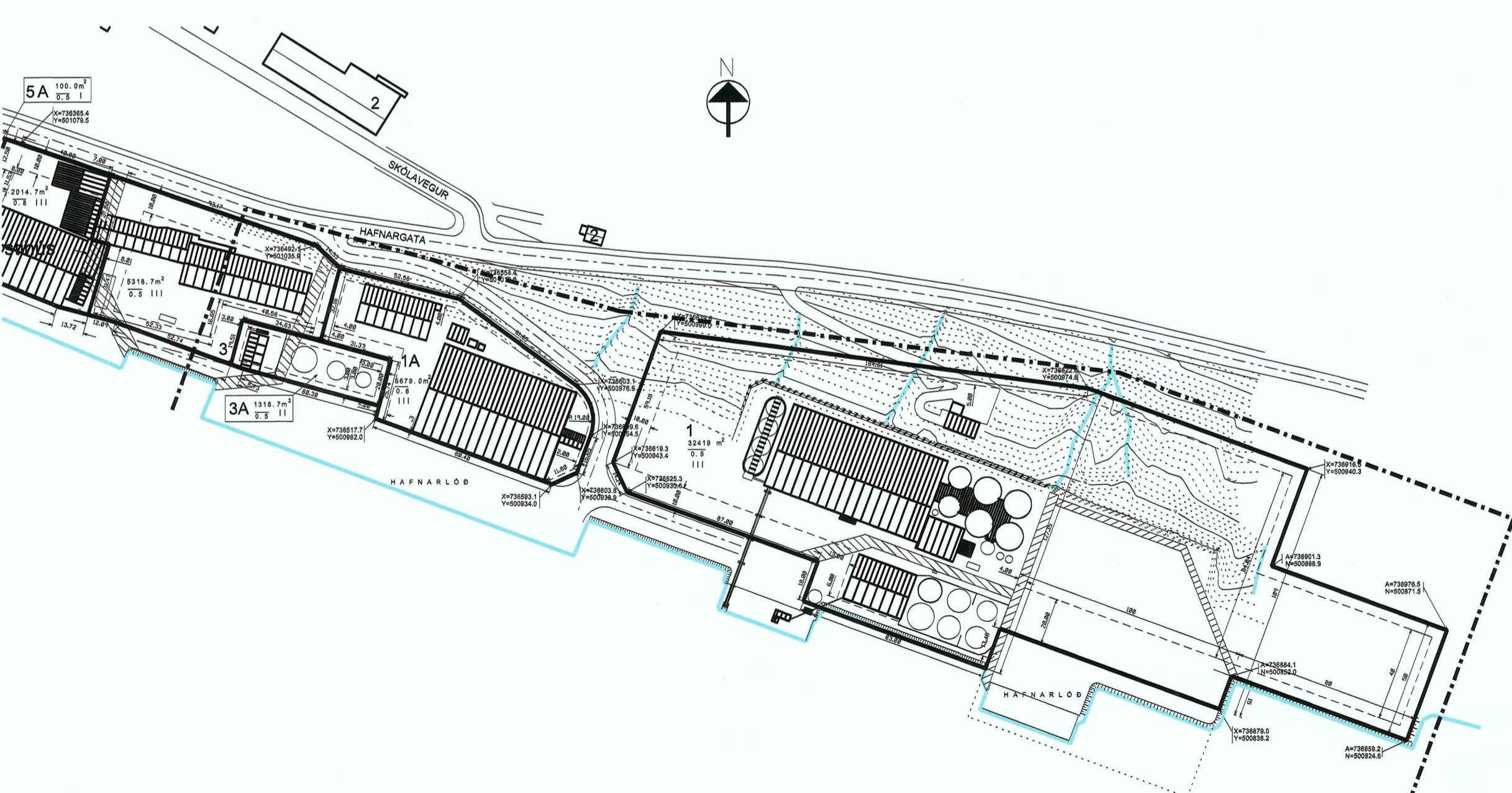


Gildandi deiliskipulag Hafnarsvæðis 05 á Fáskrúðsfirði frá maí 2002 ásamt breytingum frá maí 2006



Breytt deiliskipulag Hafnarsvæðis 05 á Fáskrúðsfirði



Aðalskipulag Fjarðabyggðar 2007-2027
Þéttbýlisuppráttur fyrir Fáskrúðsfjörð




Staðsetning innan aðalskipulags

SKÝRINGAR:

- MÖRK SKIPLUGS
- MÖRK LÓÐAR
- MÖRK BYGGINGARREITS
- MEÐALSJÁVARHÆÐ / LÆKIR
- MIÐLÍNA AKBRAUTAR
- ▨ ÞEGAR BYGGÐ HÚS
- ▨ BRYGGJUR
- ONNUR MANNVIRKI
- 1M HÆÐARLÍNUR
- 5M HÆÐARLÍNUR
- ▨ KVÖÐ UM ALMENNA UMFERÐ
- ▨ KVÖÐ UM ALMENNA LAGNALEIÐ
- 1 NÚMER LÓÐAR
- 10000 m² STÆRÐ LÓÐAR
- NÝTINGARHLUTFALL LÓÐAR
- III HÁMARKSFJÖLDI HÆÐA

Deiliskipulag þetta sem hlotið hefur meðferð skv. 2. mgr. 43. gr skipulags- og byggingarlaga nr. 123 frá 2010 m.s.b. var samþykkt af sveitarstjórn Fjarðabyggðar

þ. 1. október 2015



Samþykkt deiliskipulagsbreytingarinnar var auglýst í B-deild Stjórnartíðinda

þ. 20. október 2015 nr. 930



Loðnuvinnslan hf
Skólavegi 59
750 Fáskrúðsfjörður
Fjarðabyggð
Breytt deiliskipulag Hafnarsvæðis 05 á Fáskrúðsfirði

Breytingar

- Lóðamörkum fiskimjölsverksmiðju, Hafnargötu 1, er breytt að vestanverðu. Við breytinguna minnkar lóðin úr 33432 m² í 32419 m²
- Lóðir, Hafnargötu 1A og 1B eru sameinaðar sem Hafnargata 1A og lóðamörkum breytt. Stærð lóðarinnar eftir sameiningu og breytingar verður 5679,0 m². Gert er ráð fyrir að frystigeymsla muni rísa á lóðinni með allt að 11,5 m vegg hæð.
- Ný hafnarlóð og viðlegukantur komi sunnan við Hafnargötu 3 og 1A
- Aðkomvegi að hafnarlóð er breytt

TEIKNINÚMUR	BLADSTÆRÐ	HANNAÐ:	EBE
3427-009	A2	TEIKNAD:	EBE/HJK
60-001		YFIRFARIÐ:	EBE
DAGS.	MÆLIKVARÐI	ÚTGÁFA	
10.7.2015	1:500	A	
SAMÞYKKT:	Elis B. Eiríksson		
Kennitala:	151065-5709	Elis B. Eiríksson	